


CC du Serein - Noyers


Inventaire des ZAE au titre de l'article 220 loi climat et résilience


Vu article 220 de la loi Climat et Résilience adoptée le 24 août 2021, vu article L318-8-2 du Code de l'urbanisme, vu article 6 du RGPD

Occupants des unités foncières



 Unité foncière jamais occupée au sens de l'article 220 de la loi climat et résilience

 Unité foncière occupée au sens de l'article 220 de la loi climat et résilience

 Unité foncière vacante au sens de l'article 220 de la loi climat et résilience

Une unité foncière est définie comme l'ensemble des parcelles regroupées et contiguës d'un seul tenant appartenant au même propriétaire.

Liste des occupants des unités foncières

n°	Occupants
1	Déchetterie de Noyers
2	SAS AXE INFORMATIQUE SERVICES [90003967800017]
3	PAILLOT [84253732600014] PAILLOT [84253732600022]
4	Annexe - TRAITAPHYT TRAITAPHYT [32901096100046]
5	Annexe - MAURICE
6	Information volontairement anonymisée (résidentiel habitat)
7	Annexe - TRAITAPHYT
8	SOCIETE TISSERAND [31835733200028]
9	MAURICE [82197578600012]

Identification des unités foncières vacantes

Nb unités foncières vacantes	Nb unités foncières total	Indice de vacance Art. 220 loi climat
0	20	0 %

Surfaces des unités foncières vacantes m²	Surface total des Unités foncières m²	Part de la surface vacante
0	81737	0 %

Liste des parcelles composant les unités foncières

Unité foncière	Commune	Section	Numéro	Propriétaire anonymisé
89279000AD0044	89279	AD	44	COMMUNE DE NOYERS
89279000AD0048	89279	AD	48	SOCIETE TISSERAND
89279000AD0051	89279	AD	51	_X_
89279000AE0003	89279	AE	3	TRAITAPHYT
89279000AE0008	89279	AE	8	_X_
89279000AE0011	89279	AE	11	CC DU SEREIN
89279000AE0012	89279	AE	12	_X_
89279000AE0140	89279	AE	140	_X_
89279000AE0141	89279	AE	141	_X_
89279000AE0151	89279	AE	151	_X_
89279000ZH0084	89279	ZH	84	SCI MILESYS
89279000ZH0085	89279	ZH	85	_X_
89279000ZL0053	89279	ZL	53	_X_
uf892790067246	89279	AE	138	_X_
uf892790067246	89279	AE	137	_X_
uf892790161845	89279	AE	5	GOURDON
uf892790161845	89279	AE	1	GOURDON
uf892790161845	89279	AE	2	GOURDON

uf892790161845	89279	AE	6	GOURDON
uf892790162364	89279	AD	49	_X_
uf892790162364	89279	AD	50	_X_
uf892790198225	89279	AE	4	_X_
uf892790198225	89279	AE	7	_X_
uf892790216008	89279	AD	115	_X_
uf892790216008	89279	AD	47	_X_
uf892790288693	89279	AE	136	_X_
uf892790288693	89279	AE	150	_X_
uf892790288693	89279	AE	152	_X_
uf892790288697	89279	AE	149	_X_
uf892790288697	89279	AE	20	_X_

Sources

Traitements / relevé terrain / analyse :
CC du Serein 2023

Autres sources de données mobilisées :

Observatoire du Foncier Economique Régional / AER Bourgogne-Franche-Comté 2023

Base Sirene des entreprises et de leurs établissements, INSEE 2023

Plan cadastral Informatisé, Etalab

Fichiers des locaux et des parcelles des personnes morales, Ministère de l'Économie, des Finances et de la Souveraineté industrielle et numérique

Fichier des Locaux commerciaux vacants (LOCOMVAC), Direction Générale des Finances publiques

Photographies aériennes, Institut Géographique National